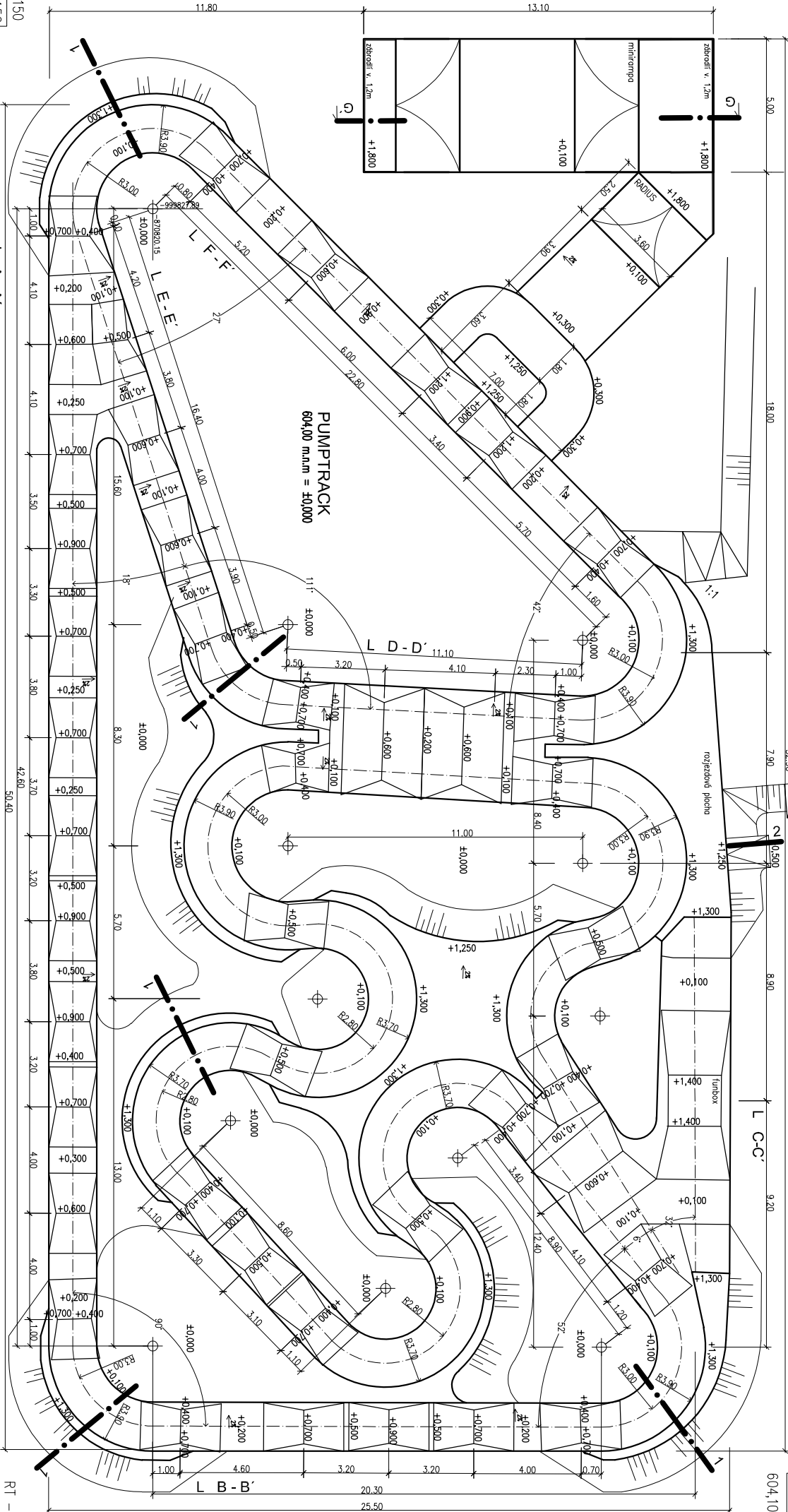


# PUMPTRACK

604,02

RT +0,200  
UT +0,200



RT +0,100  
UT +0,100

## POPIS:

**PUMPTRACK** - okruh, parametry:

velikost dráhy - 52,0 x 26,0m  
délka dráhy - 248m  
počet klopenek, zatáček - 12,  
počet vln - 42,  
počet skoků - 1 funbox, 1 dvoják  
rádius 1x, transfer, minirampa 1x  
výška vln - 0,4m-0,9m, klopenky do 1,2m, skoky do 2,0m  
šířka dráhy - 1,8 - 4,0m

## PUMPTRACK

SRONVANÁ ZEMLÍ PLÁN  
relativní rovina pumptracku 604,00 m.n.m. = ±0,000  
výškový systém BPY  
souřadnicový systém S – JTSK

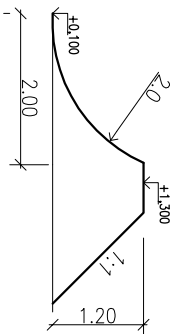
### LEGENDA

282,00 R.T. - ROSTLÝ TERÉN  
+0,200 U.T. - UPRÁVENÝ TERÉN  
+0,200 U.T. - UPRÁVENÝ TERÉN - DRAHA

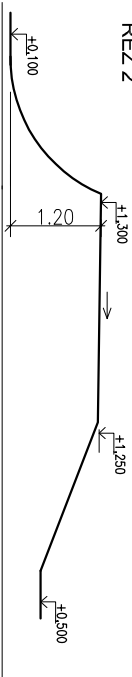
## KLOPENÉ ZATÁČKY - ŘEZY

1:100

ŘEZ 1



ŘEZ 2



Název:

**PUMPTRACK ROTAVA**

ROTAVA, parc.č. 2096, 2097, 1611/274

Stavebník:

**Město ROTAVA**

projektant:

ing. Josef Dytrch

vyraboval:

ing. Michal Severa

datum:

09/2020

mřítko:

1:200

výkres:

**půdorys a řezy**  
**PUMPTRACKU**

č.výkř.

**1**